

INFORME DE MONITOREO DE MEDIOS*

Fecha: 23/06/2022

Semana N° 25

Coordinación de Vigilancia Epidemiológica

*Vigilancia basada en eventos de interés epidemiológico mediante el monitoreo de medios abiertos de comunicación locales y nacionales.

Reporte de eventos:

Amenaza	Tema	Medio	Fecha	Resumen	Liga	Prioridad
Biológico	Repunte de casos Covid-19	El Sol de Cuernavaca	23 junio 2022	Las personas que se contagiaron de Covid-19 en las últimas horas llegó a 15 mil 364 mexicanos , informó la Secretaría de Salud . Con ello se retoman niveles de contagio semejantes a los de la ola ocurrida en enero del año pasado.	https://www.elsoldecuernavaca.com.mx/mexico/sociedad/quinta-ola-covid-repuntan-los-casos-en-las-ultimas-horas-8481860.html	Bajo
Biológico	Cubrebocas obligatorio en Puebla por repunte de casos Covid-19	El Sol de Cuernavaca	23 junio 2022	Ante el aumento diario de contagios de Covid-19 en Puebla , volverá el uso obligatorio de cubrebocas en espacios públicos como medida preventiva , decretó el gobernador Miguel Barbosa Huerta.	https://www.elsoldecuernavaca.com.mx/república/sociedad/puebla-decreta-nuevas-medidas-contra-el-covid-19-por-aumento-en-contagios-8482605.html	Bajo
Biológico	Temixco y Amacuzac con mayor número de casos de dengue	El Sol de Cuernavaca	22 junio 2022	De acuerdo con la Secretaría de Salud del gobierno federal (SSA) , Temixco y Amacuzac son los municipios con mayor incidencia de casos de dengue en el estado de Morelos, según consta en el informe último del Panorama Epidemiológico de Dengue 2022 , en el que la dependencia federal da cuenta de la situación actual de esta enfermedad, que se transmite por la picadura del mosquito aedes aegypti . En Morelos , la SSA ha confirmado un total de 52 casos de dengue positivos en lo que va del año, cifra que representa un descenso si se compara con la del año pasado en la misma fecha, cuando se presentaban 101 casos confirmados .	https://www.elsoldecuernavaca.com.mx/locat/mexico-y-amacuzac-concentran-el-mayor-numero-de-casos-de-dengue-8479429.html	Bajo
Biológico	Prevención vs dengue	Diario de Morelos	22 junio 2022	La directora de Salud de Temixco, María Elena Beltrán, informó que se intensifican los trabajos preventivos contra el dengue, zika y chikungunya, a través del programa de descacharrización, abatización y saneamiento en las colonias.	https://www.diariodemorelos.com/noticias/buscan-puntos-contradengue	Bajo
Lluvias	Afectaciones ante lluvias	Diario de Morelos	22 junio 2022	La Coordinación Estatal de Protección Civil del Estado de Morelos informa que derivado de las lluvias que se registraron en la entidad, no se tiene reporte de daños severos, esto conforme a la información proporcionada por las áreas municipales de Protección Civil.	https://www.diariodemorelos.com/noticias/derriba-tromba-12-rboles-en-cuernavaca	Bajo
Lluvias	Plan DNIII en Morelos	Diario de Morelos	22 junio 2022	Solidarios con la población, elementos de la 24/a. Zona Militar, luego de pasar la tromba que dejó afectaciones en Cuernavaca, se lanzaron a las zonas donde el temporal pegó más; de inmediato los soldados portando su brazalete del Plan contra desastres, apoyaron a los ciudadanos y en las calles se unieron a los equipos de protección civil para quitar árboles.	https://www.diariodemorelos.com/noticias/apoya-ej-rcito-con-plan-dn-iii-e-en-morelos	Bajo
Biológico	Prevención de Covid-19	Diario de Morelos	22 junio 2022	Debido al alza de casos de COVID-19 a nivel nacional y que Morelos no es la excepción, comerciantes del Adolfo López Mateos (ALM) han reforzados sus medidas sanitarias al interior y en sus casas para evitar un repunte de contagios.	https://www.diariodemorelos.com/noticias/refuerzan-en-alm-medidas-contra-covid-en-cuernavaca	Bajo



<http://ssm.gob.mx>



Servicios de Salud Morelos



@MorelosSalud

Callejón Borda N°3 Col. Centro C.P. 62000
Teléfono (777) 312 62 31 / 314 33 36 ext. 222

**Calle Gómez Azcárate No. 205, Col. Lomas de la Selva
C.P. 62270, Cuernavaca, Morelos. Tel.: 777 102 25 56**

Amenaza	Tema	Medio	Fecha	Resumen	Liga	Prioridad
Lluvias	Afectaciones ante lluvias	Diario de Morelos	23 junio 2022	Una rama de un árbol de eucalipto cayó sobre una camioneta Audi, color blanca, con placas de Morelos, que transitaba por la avenida Plan de Ayala a la altura de la colonia Patios de la Estación, la tarde de ayer.	https://www.diariode-morelos.com/noticias/tormenta-tira-varios-arboles-en-cuernavaca-y-municipios	Bajo
Biológico	Casos acumulados de Covid-19	La Unión	22 junio 2022	La Secretaría de Salud informó este miércoles en un comunicado que a la fecha en Morelos se han estudiado 318 mil 266 personas, de las cuales se han confirmado 71 mil 604 con coronavirus covid-19; 254 están activas y se han registrado 5 mil 308 defunciones.	https://www.launion.com.mx/morelos/avances/noticias/208458-en-morelos-71-604-casos-confirmados-acumulados-de-covid-19-y-5-308-decesos.html	Bajo
Biológico	Prevención de paludismo	Lo de Hoy	22 junio 2022	El epidemiólogo adscrito al Hospital General Regional con Medicina Familiar (HGRc/MF) No. 1, del Instituto Mexicano del Seguro Social (IMSS) en Morelos, Víctor Antonio Segura Sánchez, explicó que el paludismo es una enfermedad febril aguda causada por parásitos del género Plasmodium, que se transmite a las personas por la picadura de hembras infectadas del género de mosquito Anopheles.	https://morelos.lodehoy.com.mx/estado/2022/06/22/17453/llama-imss-morelos-extremar-precauciones-ante-la-picadura-del-mosco	Bajo



<http://ssm.gob.mx>



Servicios de Salud Morelos



@MorelosSalud

Callejón Borda N°3 Col. Centro C.P. 62000
Teléfono (777) 312 62 31 / 314 33 36 ext. 222

**Calle Gómez Azcárate No. 205, Col. Lomas de la Selva
C.P. 62270, Cuernavaca, Morelos. Tel.: 777 102 25 56**

INFORME DE RIESGOS METEOROLÓGICOS

Fecha: 23/06/2022

Semana N° 25

Coordinación de Vigilancia Epidemiológica

Fuente: Servicio Meteorológico Nacional de México, CONAGUA.

TEMPORAL DE LLUVIAS PUNTUALES INTENSAS EN ZONAS DE NAYARIT Y JALISCO, ASÍ COMO LLUVIAS MUY FUERTES EN CHIAPAS, COLIMA, MICHOACÁN, DURANGO Y SINALOA

Para hoy, el **Ciclón Tropical "Celia"** continuará intensificándose al suroeste de las costas de Colima. Su circulación favorecerá abundante ingreso de humedad que interaccionará con el avance de la **onda tropical Núm. 6** sobre Guerrero y con un **canal de baja presión** en la Mesa del Norte y la Mesa Central, lo que **originará temporal de lluvias** puntuales fuertes a muy fuertes en el occidente, centro y sur de México, con lluvias puntuales intensas que podrían generar deslaves e inundaciones en Nayarit y Jalisco. Por otra parte, **inestabilidad atmosférica superior** y el ingreso de humedad de ambos océanos, generarán lluvias puntuales muy fuertes acompañadas de descargas eléctricas y posible caída de granizo en Chiapas. Finalmente, una **circulación anticiclónica** en los niveles medios de la atmósfera, mantendrá el ambiente vespertino cálido a caluroso en gran parte del país y muy caluroso en zonas de Baja California Sur y Sinaloa, con temperaturas máximas extremadamente calurosas, que podrían superar los 45°C, en zonas de Baja California y Sonora.

*Para mayor información del **Ciclón Tropical "Celia"** del Océano Pacífico, consultar el aviso del Servicio Meteorológico Nacional (SMN), a través de:*

<https://smn.conagua.gob.mx/es/pronosticos/avisos/aviso-de-ciclon-tropical-en-el-oceano-pacifico>

Las lluvias se acompañarán de descargas eléctricas, vientos fuertes y probable caída de granizo.

Intervalo de chubascos con lluvias puntuales fuertes (25-50mm):

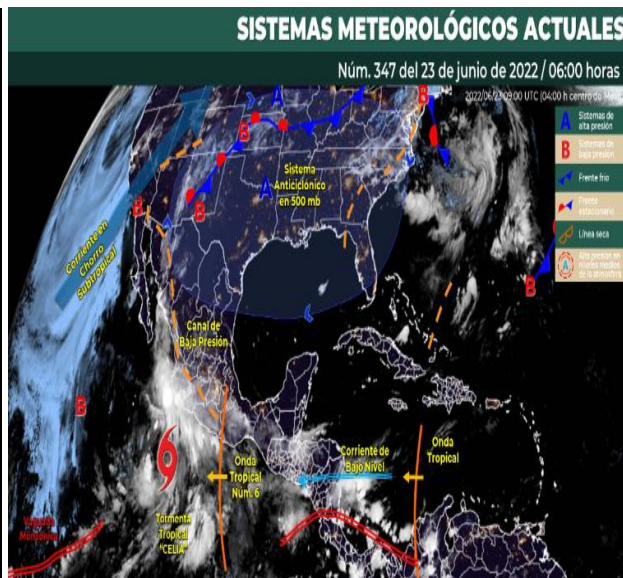
Sonora, Chihuahua, **Morelos**, Puebla, Guerrero, Oaxaca, Veracruz, Tabasco y Campeche.

Temperaturas Máximas de 30-35 °C:

Zacatecas, San Luis Potosí, Aguascalientes, Jalisco, Colima, Michoacán, **Morelos**, Puebla (suroeste), Guerrero, Oaxaca, Chiapas, Veracruz, Tabasco y Quintana Roo.

Pronóstico en región Mesa Central:

Cielo medio nublado a nublado con lluvias puntuales fuertes en Morelos y Puebla, chubascos en Tlaxcala, así como lluvias aisladas en Guanajuato, Hidalgo y Querétaro. Ambiente matutino fresco, siendo frío y con bancos de niebla al amanecer en zonas altas de Guanajuato, Hidalgo, Tlaxcala y Puebla. Ambiente cálido por la tarde. Viento del noreste de 10 a 25 km/h en la región, con rachas de 50 a 60 km/h en Guanajuato, Querétaro e Hidalgo.



<http://ssm.gob.mx>



Servicios de Salud Morelos



@MorelosSalud

Callejón Borda N°3 Col. Centro C.P. 62000
Teléfono (777) 312 62 31 / 314 33 36 ext. 222

**Calle Gómez Azcárate No. 205, Col. Lomas de la Selva
C.P. 62270, Cuernavaca, Morelos. Tel.: 777 102 25 56**

INFORME DE MONITOREO VOLCÁNICO Y SISMOLÓGICO

Fecha: 23/06/2022

Semana N° 25

Coordinación de Vigilancia Epidemiológica

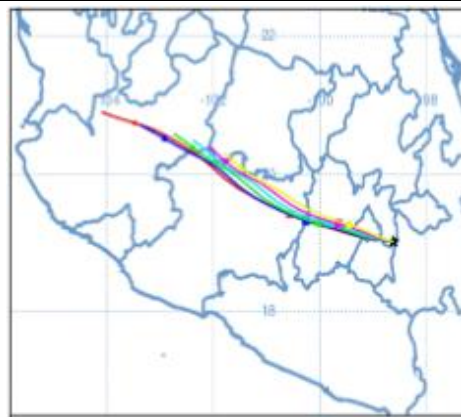
Fuente: Servicio Sismológico Nacional, UNAM. / Centro nacional de Prevención de Desastres (CENAPRED)-SEGOB, SENEAM-SCT y NOAA.

En las últimas 24 horas, mediante los sistemas de **monitoreo del volcán Popocatepetl**, se detectaron **10 exhalaciones de baja intensidad, acompañadas de vapor de agua, gases volcánicos y ligeras cantidades de ceniza**. Adicionalmente se registraron **ocho minutos de tremor de muy baja amplitud y dos sismos volcanotectónicos** registrados hoy a las 05:40 y 05:54 h, con magnitud de 1.5 y 1.6, respectivamente. Durante la mañana y **al momento de este reporte, se observa una ligera emisión de vapor de agua y gases volcánicos con dirección oeste**.

NIVEL DE ALERTA	SEMAFORO	AMARILLO-FASE 2	RECOMENDACIONES PARA LA FASE AMARILLO FASE 2
	<p>El volcán presenta incremento en su actividad, con explosiones esporádicas:</p> <ul style="list-style-type: none">● Pluma continua de vapor de agua y gas.● Caída de ceniza leves a moderadas en poblaciones cercanas.● Lanzamiento de fragmentos incandescentes y posibilidad de flujos piroclásticos de corto alcance asociado a las explosiones.● Crecimiento y destrucción de domos de lava.● Flujos de lodo o escombros de corto alcance.		<ol style="list-style-type: none">1. Continuar con el radio de seguridad de 12 km, por lo que la permanencia en esa área no está permitida.2. Controlar el tránsito entre Santiago Xalitizintla y San Pedro Nexapa, vía Paso de Cortés.3. A las autoridades de Protección Civil, mantener sus procedimientos preventivos, de acuerdo con sus planes operativos.4. A la población se le recomienda eleva la atención a los avisos de las autoridades de su localidad y se exhorta a no acercarse al volcán, y mucho menos al cráter.5. Mantenerse fuera de cañadas ante posibles flujos de lodo, principalmente en temporada de lluvias.

PRONOSTICO DE CAIDA DE CENIZA

En caso de una exhalación de ceniza volcánica, **el pronóstico de trayectoria hacia el oeste-noroeste**, (simulando exhalación cada hora en las próximas 6 horas) a su paso por la zona oeste del estado de Puebla; **zona noreste, norte y noroeste del estado de Morelos**; zona sureste, centro y oeste del Estado de México; zona sureste, sur, suroeste y oeste-suroeste de la Ciudad de México y zona este-noreste y centro-noreste del estado de Michoacán, para las **primeras 12 horas de pronóstico**, (09:00 a las 21:00 hora local). Posteriormente para las últimas 12 horas de pronóstico, (21:00 a las 09:00 hora local del día siguiente), continuarán en la zona oeste del Estado de México; zona este-noreste, centro-noreste, norte y noroeste del estado de Michoacán; zona suroeste del estado de Guanajuato y este y centro del estado de Jalisco.



SISMOS	<p>Se registró sismo de magnitud de 3.6 grados Richter, a las 04:58:28 hrs con localización del epicentro a 118 km al sureste de Salina Cruz, Oaxaca.</p> <p>NO PERCIBIDO EN EL ESTADO DE MORELOS.</p>	
	<p>REPORTE DE DAÑOS A LA POBLACION</p> <p>PROTECCIÓN CIVIL</p> <p>Sin reporte de daños a la población ni a la infraestructura en salud.</p> <p> </p>	


INFORME DE MONITOREO DE TEMPERATURAS Y CALIDAD DEL AIRE

Fecha: 23/06/2022

Semana N° 25

Coordinación de Vigilancia Epidemiológica

Fuente: Comisión Estatal de Agua (CEAGUA)



PRONOSTICO DE TEMPERATURAS POR MUNICIPIO

Municipio	Min.	Max.	Municipio	Min.	Max.
Amacuzac	17°	34°	Tepalcingo	20°	33°
Cuautla	18°	30°	Ayala	19°	33°
Jiutepec	16°	29°	Huitzilac	09°	22°
Temixco	18°	35°	Tepoztlán	19°	31°
Tlaltizapan	19°	34°	Zacualpan	14°	28°
Axochiapan	20°	35°	Tlaquitenango	21°	35°
Cuernavaca	13°	28°	Puente de Ixtla	20°	34°
Jojutla	20°	35°			

TEMPERATURAS MÁXIMAS Y MÍNIMAS, ULTIMAS 24 HRS

Mínimas

Huitzilac 09° 22°

Tetela del Volcán 09° 23°

Totolapan 12° 24°

Ocuituco 11° 25°

Máximas

Tlaquitenango 21° 35°

Jojutla 20° 35°

Axochiapan 20° 35°

Zacatepec 18° 32°



CALIDAD DEL AIRE

ÍNDICE AIRE Y SALUD

NIVEL DE RIESGO ASOCIADO

RECOMENDACIONES

GRUPOS SENSIBLES

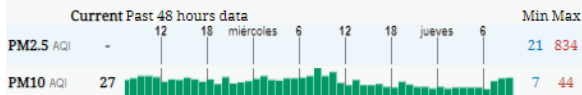
PARA TODA LA POBLACIÓN

Estación de Monitoreo Cuernavaca Centro, Morelos

27

Bueno

Updated on Thursday 11:00
Primary pollutant: pm10



Bajo

Se considera que el riesgo es mínimo.

Disfruta las actividades al aire libre.



<http://ssm.gob.mx>



Servicios de Salud Morelos



@MorelosSalud

Callejón Borda N°3 Col. Centro C.P. 62000
Teléfono (777) 312 62 31 / 314 33 36 ext. 222

**Calle Gómez Azcárate No. 205, Col. Lomas de la Selva
C.P. 62270, Cuernavaca, Morelos. Tel.: 777 102 25 56**

INFORME DE MONITOREO EPIDEMIOLÓGICO

Fecha: 23/06/2022

Semana N° 25

Coordinación de Vigilancia Epidemiológica

Fuente: Jurisdicciones Sanitarias del estado de Morelos.

JURISDICCION SANITARIA I:

👉 SIN EVENTOS EXTRAORDINARIOS.

JURISDICCION SANITARIA II:

👉 SIN EVENTOS EXTRAORDINARIOS.

JURISDICCION SANITARIA III:

👉 SIN EVENTOS EXTRAORDINARIOS.

SISTEMA NOTINMED

○ Brote de INTOXICACION POR CLEMBUTEROL

- 👉 Folio: **NM00285795-0**
- 👉 Municipio: **Cuernavaca**
- 👉 Lugar: **Flores Magón**
- 👉 Población afectada: **5 casos confirmados por clínica.**
- 👉 Defunciones: **0**
- 👉 Fecha de inicio de brote: **16/06/2022**
- 👉 Caso índice: **16/06/2022**
- 👉 Tasa de letalidad: **0.0%**
- 👉 Fecha probable de cierre de brote: **30/06/2022**



<http://ssm.gob.mx>



Servicios de Salud Morelos



@MorelosSalud

Callejón Borda N°3 Col. Centro C.P. 62000
Teléfono (777) 312 62 31 / 314 33 36 ext. 222

**Calle Gómez Azcárate No. 205, Col. Lomas de la Selva
C.P. 62270, Cuernavaca, Morelos. Tel.: 777 102 25 56**